



MHÀ, ESTUDI GRÀFIC · DL: L 105-2021 · FOTOGRAFIES de l'arxiu de Solsona Turisme. PORTADA: Riner (Trini Pià). CONTRAPORTADA: camí del riu Negre (Trini Pià); Sant Martí de Riner (Cristina Cabestany). INTERIOR: riu Negre pel seu pas per Solsona (Òscar Rodbag); tram de la ruta (Cristina Cabestany)


## Llocs d'interès / Lugares de interés

**Riu Negre:** és l'eix fluvial que vertebrava el paisatge del municipi de Solsona: recull les aigües dels barrancs boscosos del nord de Solsona, travessa la ciutat per sota el pont principal que dona accés al nucli històric i continua aigües avall fins a l'aiguabarreig amb el Cardener.

**Río Negro:** es el eje fluvial que vertebraba el paisaje del municipio de Solsona: recoge las aguas de los barrancos boscosos del norte de Solsona, atraviesa la ciudad por debajo del puente principal que da acceso al núcleo histórico y continúa aguas abajo hasta la confluencia con el Cardener.

**Nucli de Riner:** format per la rectoria, l'església, el cementiri i la torre, és un mirador excel·lent de la vall del riu i un interessant conjunt monumental d'origen medieval. La torre, rectangular i de parets rectes de 2 metres de gruix i 18 metres d'alçària, és del segle XII-XIII.

**Núcleo de Riner:** formado por la rectoría, la iglesia, el cementerio y la torre, es un mirador excelente del valle del río y un interesante conjunto monumental de origen medieval. La torre, rectangular y de paredes rectas de 2 metros de espesor y 18 metros de altura, es del siglo XII-XIII.



RUTA

# Solsona – Torre de Riner

Ruta de senderisme

Ida / Anada 10 km

Ruta lineal / Ruta lineal

Dificultat fàcil / Dificultat fàcil

2 h 25 min

88 m

Estacionalitat / Estacionalitat



SENSE  
DIFICULTAT  
TÈCNICA  
SIN DIFICULTAD  
TÈCNICA

**OFICINA DE TURISME DEL SOLSONÈS**  
Carretera de Bassella, 1 - 25280 Solsona  
T. (+34) 973 48 23 10 - 623 172 497  
turisme@turismesolsones.com  
[www.turismesolsones.com](http://www.turismesolsones.com)  
solsonaturisme@ajsolsona.cat  
[www.solsonaturisme.com](http://www.solsonaturisme.com)

**112 Telèfon d'emergències**



No feu foc



No llenceu deixalles



Acampada lliure no permesa



Respecteu els éssers vius de l'entorn



Seguiu les indicacions de la ruta



Respecteu el patrimoni de l'entorn



Municipis  
Solsona, Olius, Riner



## DESCRIPCIÓ DE LA RUTA



- 0 km. L'itinerari comença sota l'Oficina de Correus, molt a prop de l'Oficina de Turisme. Seguim el curs del riu Negre en direcció a la depuradora de Solsona i passem pel tram urbà de ribera, on les cases van donant lloc a horts i després a camps de cereal. El bosc de la ribera format per alts pollancre, àlbers i freixes ens acompanya pel marge dret fins a l'estació depuradora.
- 1 2 km. Passada l'estació depuradora, trobem una cruïlla on un mapa de la ruta ens indica que hem de seguir pel camí dret, al costat del riu en direcció sud-est.
- 2 2,6 km. Passem per cal Violí; aquesta casa és el darrer nucli habitat que ens trobem en tot el recorregut: a partir d'aquest moment, la calma regna en tot l'itinerari, que cada vegada esdevé més solitari i natural.
- 3 4,1 km. Travessem el riu Negre per un pas de pedres que hi ha sobre el curs d'aigua: ara el bosc de la ribera ens queda a l'esquerra. A la dreta trobem un bosc de regeneració de roures i alzines. L'espai es va cremar durant el gran incendi del 1998 i ara esdevé un mosaic de brolles mediterrànies i boscos de regeneració.
- 4 6 km. En aquest tram del recorregut l'itinerari és planer, i ressegueix en ziga-zaga el riu de ben a prop. Sempre seguint el riu, el traçat en alguns punts s'enlaira una mica, i permet tenir una visió més panoràmica per després tornar al fons de la vall. Entrem en un bosc de ribera especialment madur i frondós.
- 5 7,7 km. Quan la pista de terra es creua amb una pista asfaltada, agafem aquesta darrera pel marge esquerre i no l'abandonem.
- 10 km. Església i torre de Riner. Fi de la ruta.

\*Observacions: podem desfer el camí de retorn fins a Solsona o arribar-nos fins al Miracle.

0 km. El itinerario empieza debajo de la Oficina de Correos, muy cerca de la Oficina de Turismo. Seguimos el curso del río Negro, en dirección a la depuradora de Solsona y pasamos por el tramo urbano de ribera, donde las casas van dando lugar a huertos y después a campos de cereales. El bosque de la ribera, formado por altos chopos, álamos y fresnos, nos acompaña por el margen derecho hasta la estación depuradora.

1 2 km. Pasada la estación depuradora, encontramos un cruce donde un mapa de la ruta nos indica que tenemos que seguir por el camino derecho, junto al río, en dirección sureste.

2 2,6 km. Pasamos por Cal Violí; esta casa es el último núcleo habitado que encontramos en todo el recorrido: a partir de este momento, la calma reina en todo el itinerario, que cada vez se hace más solitario y natural.

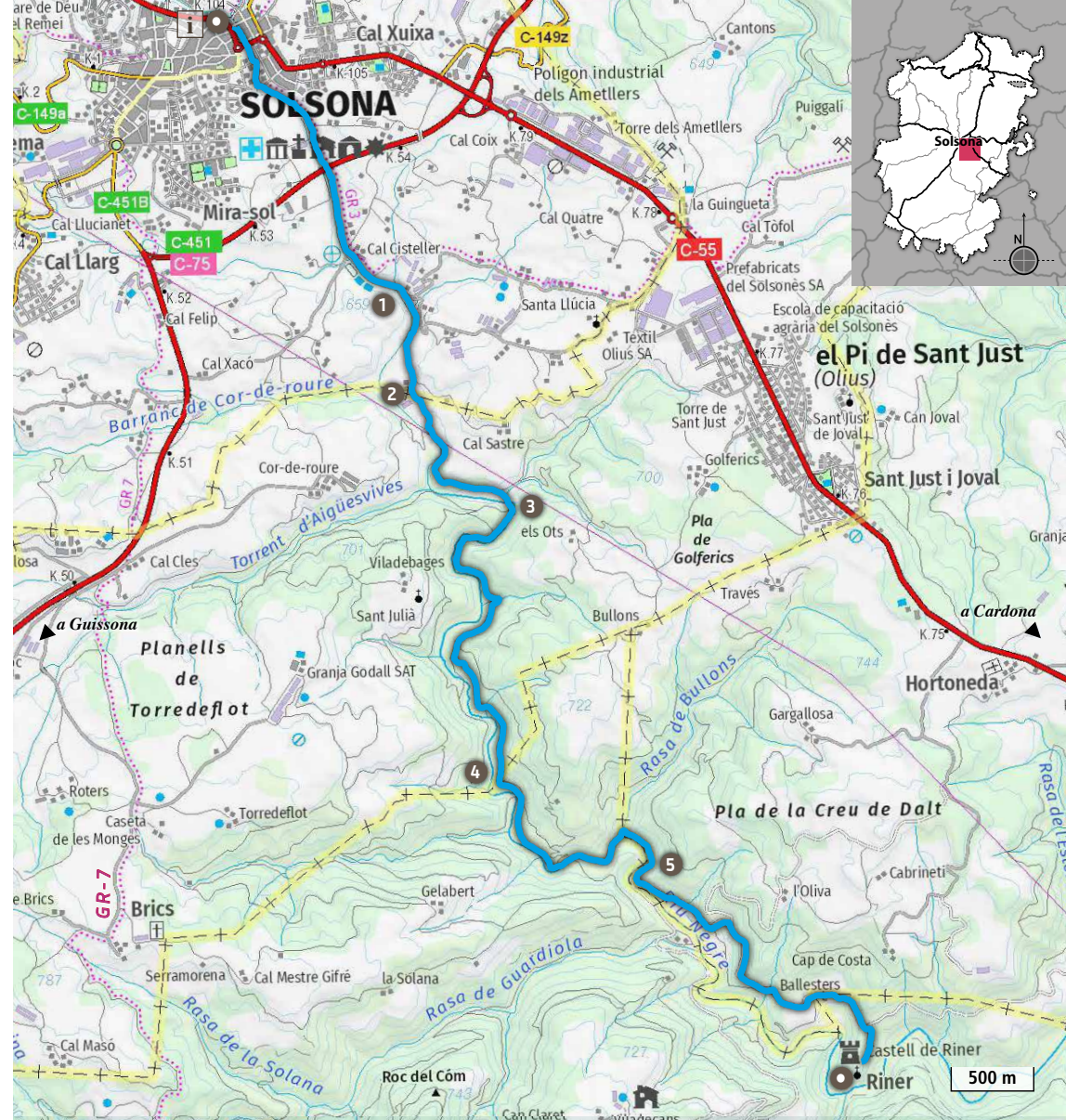
3 4,1 km. Cruzamos el río Negro por un paso de piedras que hay sobre el curso del agua: ahora el bosque de ribera nos queda a la izquierda. A la derecha, encontramos un bosque de regeneración de robles y encinas. El espacio se quemó durante el gran incendio de 1998, y actualmente es un mosaico de matorrales mediterráneos y bosques de regeneración.

4 6 km. En este tramo del recorrido, el itinerario es llano y recorre en zigzag, siempre cerca del río. En algunos puntos, el trazado sube un poco y permite tener una visión más panoràmica para luego volver al fondo del valle. Entramos en un bosque de ribera especialmente maduro y frondoso.

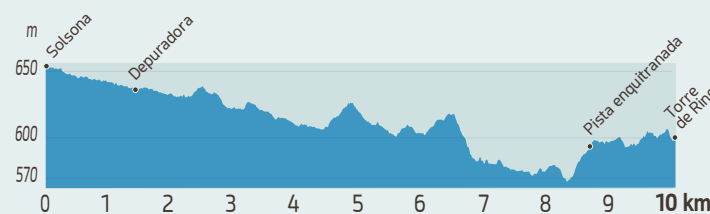
5 7,7 km. Cuando la pista de tierra se cruza con una pista asfaltada, tomamos esta última por el margen izquierdo y no la abandonamos.

10 km. Iglesia y Torre de Riner. Fin de la ruta.

\*Observaciones: podemos deshacer el camino de regreso hasta Solsona o llegar hasta el Miracle.



## RUTA Solsona – Torre de Riner



### Tipus de senyalització

Tipo de señalización



Disponible en GPS